

РЕСПУБЛИКА МОРДОВИЯ
АДМИНИСТРАЦИЯ ГОРОДСКОГО ПОСЕЛЕНИЯ АРДАТОВ
АРДАТОВСКОГО МУНИЦИПАЛЬНОГО РАЙОНА

ПОСТАНОВЛЕНИЕ

«03» 05 2024 г.

г. Ардатов

№ 69

**Об установлении публичного сервитута
для использования земель и земельных участков в целях эксплуатации
линейного объекта системы газоснабжения местного значения
«Газопровод высокого давления по ул. Пожарская г. Ардатов»**

В соответствии главой V.7 Земельного кодекса Российской Федерации от 25 октября 2001 года №136-ФЗ, Федеральными законами от 03 августа 2018 года №342-ФЗ «О внесении изменений в Градостроительный кодекс Российской Федерации и отдельные законодательные акты Российской Федерации», от 06 октября 2003 года №131-ФЗ «Об общих принципах организации местного самоуправления в Российской Федерации», от 25 октября 2001 года №137-ФЗ «О введении в действие Земельного кодекса Российской Федерации», от 31 марта 1999 года № 69-ФЗ «О газоснабжении в Российской Федерации», руководствуясь Уставом городского поселения Ардатов Ардатовского муниципального района Республики Мордовия, на основании ходатайства общества с ограниченной ответственностью «ИНВЕСТ-ТРЕЙДХАУС»

п о с т а н о в л я е т:

1. Установить публичный сервитут на срок 49 лет для использования земель и земельных участков в целях эксплуатации линейного объекта системы газоснабжения местного значения «Газопровод высокого давления по ул. Пожарская г. Ардатов» (далее соответственно - публичный сервитут, инженерное сооружение), по перечню и в границах согласно приложениям №1 и №2; следующие сроки и график ремонтно-эксплуатационных работ по обслуживанию инженерного сооружения (при необходимости): ежегодно с 1 января по 31 декабря.

2. ООО «ИНВЕСТ-ТРЕЙДХАУС» руководствоваться постановлением Правительства РФ от 20 ноября 2000 года №878 «Об утверждении Правил охраны газораспределительных сетей».

3. Публичный сервитут считается установленным со дня внесения сведений о нем в Единый государственный реестр недвижимости.

4. Установить ограничения в использовании земельных участков, в отношении которых установлен публичный сервитут, в соответствии с Постановлением Правительства Российской Федерации «Об утверждении правил охраны газораспределительных сетей» от 20 ноября 2000 г. №878.

5. ООО «ИНВЕСТ-ТРЕЙДХАУС» привести земельные участки, указанные в приложении, в состояние, пригодное для их использования в соответствии с видом разрешенного использования, снести инженерное сооружение, размещенное на основании публичного сервитута, в срок, предусмотренный пунктом 8 статьи 39.50 Земельного кодекса Российской Федерации.

6. Главному специалисту Администрации городского поселения Ардатов Ардатовского муниципального района Республики Мордовия Клемашовой Ирине Сергеевне в течение 5 рабочих дней со дня принятия решения об установлении публичного сервитута осуществить мероприятия, в соответствии с пунктом 7 статьи 39.43 Земельного кодекса Российской Федерации.

Глава администрации
городского поселения Ардатов



М.С. Карпов

Приложение №1
к постановлению администрации
городского поселения Ардатов Ардатовского района
Республики Мордовия
от «03» 05 2024 г. № 69

**Перечень
земель, в отношении которых устанавливается
публичный сервитут и его границы**

Кадастровый номер земельного участка	Адрес или иное описание местоположения земельного участка
13:01:0132029	Республика Мордовия, Ардатовский район, г. Ардатов
13:01:0132034	Республика Мордовия, Ардатовский район, г. Ардатов
13:01:0132034:135	Республика Мордовия, Ардатовский район, г. Ардатов
13:01:0132034:67	Республика Мордовия, Ардатовский район, г. Ардатов
13:01:0132034:68	Республика Мордовия, Ардатовский район, г. Ардатов
13:01:0132038	Республика Мордовия, Ардатовский район, г. Ардатов
13:01:0132038:120	Республика Мордовия, Ардатовский район, г. Ардатов
13:01:0132038:121	Республика Мордовия, Ардатовский район, г. Ардатов
13:01:0132038:227	Республика Мордовия, Ардатовский район, г. Ардатов
13:01:0132038:80	Республика Мордовия, Ардатовский район, г. Ардатов, ул. Пожарского, дом 132

Приложение №2
к постановлению администрации
городского поселения Ардатов Ардатовского района
Республики Мордовия
от « ____ » _____ 2024 г. № _____

ОПИСАНИЕ МЕСТОПОЛОЖЕНИЯ ГРАНИЦ

Публичный сервитут для использования земель и земельных участков в целях эксплуатации
линейного объекта системы газоснабжения местного значения «Газопровод высокого давле-
ния по ул. Пожарская г. Ардатов»
(наименование объекта, местоположение границ которого описано)

Сведения об объекте

№ п/п	Характеристики объекта	Описание характеристик
1	2	3
1	Местоположение объекта	Республика Мордовия, м.р-н Ардатовский, г.п. Ардатов
2	Площадь объекта ± величина погрешности определения площади (Р ± ΔР)	6248±28 кв.м
3	Иные характеристики объекта	Публичный сервитут для использования земель и земельных участков в целях эксплуатации линейного объекта системы газоснабжения местного значения «Газопровод высокого давления по ул. Пожарская г. Ардатов» на срок 49 лет в пользу ООО "ИНВЕСТ-ТРЕЙДХАУС" (ИНН: 7716799274, ОГРН: 1157746640270)

ОПИСАНИЕ МЕСТОПОЛОЖЕНИЯ ГРАНИЦ

Публичный сервитут для использования земель и земельных участков в целях эксплуатации
линейного объекта системы газоснабжения местного значения «Газопровод высокого давле-
ния по ул. Пожарская г. Ардатов»
(наименование объекта, местоположение границ которого описано)

Сведения о местоположении границ объекта

1. Система координат *МСК-13, зона 1*

2. Сведения о характерных точках границ объекта

Обозначение характерных точек границ	Координаты, м		Метод опре- деления ко- ординат ха- рактерной точки	Средняя квад- ратическая по- грешность по- ложения харак- терной точки (M_i), м	Описание обо- значения точки на местности (при наличии)
	X	Y			
1	2	3	4	5	6
1	467602,93	1358891,85	Метод спут- никовых гео- дезических измерений (определений)	0,10	—
2	467610,63	1358892,21	Метод спут- никовых гео- дезических измерений (определений)	0,10	—
3	467670,55	1358904,51	Метод спут- никовых гео- дезических измерений (определений)	0,10	—
4	467818,70	1358929,09	Метод спут- никовых гео- дезических измерений (определений)	0,10	—
5	468025,45	1358963,21	Метод спут- никовых гео- дезических измерений (определений)	0,10	—
6	468202,77	1358990,85	Метод спут- никовых гео- дезических измерений (определений)	0,10	—
7	468480,22	1359030,69	Метод спут- никовых гео- дезических измерений (определений)	0,10	—
8	468692,22	1359059,65	Метод спут- никовых гео- дезических измерений (определений)	0,10	—

ОПИСАНИЕ МЕСТОПОЛОЖЕНИЯ ГРАНИЦ

Публичный сервитут для использования земель и земельных участков в целях эксплуатации
линейного объекта системы газоснабжения местного значения «Газопровод высокого давлени-
ния по ул. Пожарская г. Ардатов»

(наименование объекта, местоположение границ которого описано)

Сведения о местоположении границ объекта

1	2	3	4	5	6
9	468724,15	1359064,26	Метод спутниковых геодезических измерений (определений)	0,10	—
10	468725,78	1359056,42	Метод спутниковых геодезических измерений (определений)	0,10	—
11	468747,79	1359061,00	Метод спутниковых геодезических измерений (определений)	0,10	—
12	468743,35	1359082,34	Метод спутниковых геодезических измерений (определений)	0,10	—
13	468721,34	1359077,77	Метод спутниковых геодезических измерений (определений)	0,10	—
14	468723,13	1359069,17	Метод спутниковых геодезических измерений (определений)	0,10	—
15	468691,52	1359064,60	Метод спутниковых геодезических измерений (определений)	0,10	—
16	468479,52	1359035,64	Метод спутниковых геодезических измерений (определений)	0,10	—
17	468202,03	1358995,79	Метод спутниковых геодезических измерений (определений)	0,10	—
18	468024,67	1358968,15	Метод спутниковых геодезических измерений (определений)	0,10	—

ОПИСАНИЕ МЕСТОПОЛОЖЕНИЯ ГРАНИЦ

Публичный сервитут для использования земель и земельных участков в целях эксплуатации линейного объекта системы газоснабжения местного значения «Газопровод высокого давления по ул. Пожарская г. Ардатов»

(наименование объекта, местоположение границ которого описано)

Сведения о местоположении границ объекта

1	2	3	4	5	6
19	467817,89	1358934,03	Метод спутниковых геодезических измерений (определений)	0,10	—
20	467669,64	1358909,43	Метод спутниковых геодезических измерений (определений)	0,10	—
21	467610,00	1358897,18	Метод спутниковых геодезических измерений (определений)	0,10	—
22	467603,55	1358896,89	Метод спутниковых геодезических измерений (определений)	0,10	—
23	467582,27	1358903,25	Метод спутниковых геодезических измерений (определений)	0,10	—
24	467581,13	1358899,46	Метод спутниковых геодезических измерений (определений)	0,10	—
25	467602,73	1358892,96	Метод спутниковых геодезических измерений (определений)	0,10	—
1	467602,93	1358891,85	Метод спутниковых геодезических измерений (определений)	0,10	—

3. Сведения о характерных точках части (частей) границы объекта

Обозначение характерных точек части границы	Координаты, м		Метод определения координат характерной точки	Средняя квадратическая погрешность положения характерной точки (M _t), м	Описание обозначения точки на местности (при наличии)
	X	Y			
1	2	3	4	5	6
Часть № —					

ОПИСАНИЕ МЕСТОПОЛОЖЕНИЯ ГРАНИЦ

Публичный сервитут для использования земель и земельных участков в целях эксплуатации
линейного объекта системы газоснабжения местного значения «Газопровод высокого давлени-
ния по ул. Пожарская г. Арлатов»

(наименование объекта, местоположение границ которого описано)

Сведения о местоположении границ объекта

1	2	3	4	5	6
—	—	—	—	—	—

ОПИСАНИЕ МЕСТОПОЛОЖЕНИЯ ГРАНИЦ

Публичный сервитут для использования земель и земельных участков в целях эксплуатации линейного объекта системы газоснабжения местного значения «Газопровод высокого давления по ул. Пожарская г. Ардатов»

(наименование объекта, местоположение границ которого описано)

Схема расположения границ публичного сервитута



Масштаб 1: 6500








Используемые условные знаки и обозначения приведены на отдельной странице в конце раздела.

Подпись *Петрова М. Г.* Дата *25 февраля 2024 г.*

Место для подписи (Инициалы) лица, составившего описание местоположения границ объекта



Используемые условные знаки и обозначения:

-  — граница публичного сервитута,
-  — газопровод,
-  — границы земельных участков,
-  — границы кадастровых кварталов,
-  — установленные границы административно-территориальных образований,
-  — границы населенных пунктов,
-  — характерная точка публичного сервитута.